



KOČEVJE

Kolesarska karta

Cycling Map



občina
KOČEVJE



KOČEVSKA

ČAR ODMAKNJENOSTI · THE PRIVILEGE OF SECLUSION



1. Eleonorina pot

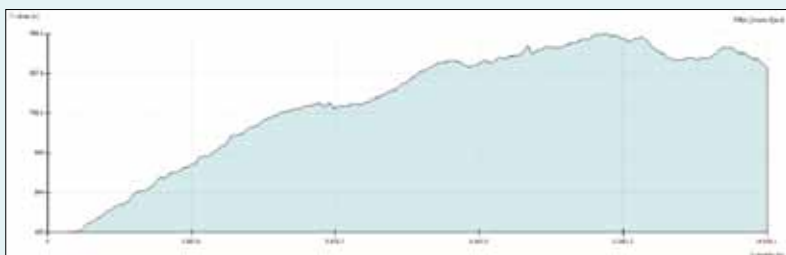
The Route of Eleonora

● ● ○ zahtevno/demanding
🕒 2,5 h

➔ 15 km
Pot je označena./The route is marked.

Kočevje – Eleonorina jama - Koča pri Jelenovem studencu - Mestni vrh

| | |
|--|------------------------------------|
| Podlaga / Ground | makadam, asfalt / macadam, asphalt |
| Najnižja višina / Lowest elevation | 463 m |
| Najvišja višina / Highest elevation | 968 m |
| Povprečna višina / Mean elevation | 799 m |
| Skupno vzpona / Climbs | 681 m |
| Skupno spusta / Descends | 263 m |
| Skupna razdalja vzpona / Climbs distance | 9095 m |
| Skupna razdalja spusta / Descends distance | 3828 m |
| Skupna razdalja ravnine / Flatlands distance | 2066 m |



Zanimivosti: kulturna dediščina mesta Kočevje, grad Fridrihštajn, gozdni rezervat Mestni vrh, Ledena Jama, planinska Koča pri Jelenovem studencu.

Features: cultural heritage of Kočevje, the Friedrichstein castle, Ledena jama cave on Stojna, mountain hut Koča pri Jelenovem studencu.



2. Kočevje – Kočevska Reka Kočevje – Kočevska Reka

● ● ○ zahtevno/demanding
🕒 3 h

➔ 19 km
Delno označena pot./Partially marked route.

Kočevje – Fridrihštajn – Jelenov studenec – Novi Lazi – Kočevska Reka

| | |
|--|--|
| Podlaga / Ground | makadam, kolovozi / macadam, cart tracks |
| Najnižja višina / Lowest elevation | 462 m |
| Najvišja višina / Highest elevation | 939 m |
| Povprečna višina / Mean elevation | 666 m |
| Skupno vzpona / Climbs | 726 m |
| Skupno spusta / Descends | 622 m |
| Skupna razdalja vzpona / Climbs distance | 8842 m |
| Skupna razdalja spusta / Descends distance | 7449 m |
| Skupna razdalja ravnine / Flatlands distance | 2220 m |



Zanimivosti: grad Fridrihštajn, gozdni rezervat Mestni vrh, planinska Koča pri Jelenovem studencu, pokopališče kočevskih Nemcev v Novih Lazih, najdebelejši slovenski oreh v Kočevski Reki, Reško jezero.

Features: the Friedrichstein castle, forest reserve Mestni vrh, mountain hut Koča pri Jelenovem studencu, Gottschee German gravestone in the cemetery at Novi Lazi, the thickest Slovenian nut tree in Kočevska Reka, the Reško lake.



3. Krožna kolesarska pot Stojna The Stojna Circular Cycling Route

● ● ○ zahtevno/demanding
🕒 5 h

→ 33 km

Pot ni označena./The route is not marked.

Kočevje – Marof – Fridrihštajn – Koča pri Jelenovem studencu – jama Biserka -
Kočevje

| | |
|--|-------------------|
| Podlaga / Ground: | makadam / macadam |
| Najnižja višina / Lowest elevation | 460 m |
| Najvišja višina / Highest elevation | 967 m |
| Povprečna višina / Mean elevation | 700 m |
| Skupno vzpona / Climbs | 971 m |
| Skupno spusta / Descends | 972 m |
| Skupna razdalja vzpona / Climbs distance | 13 161 m |
| Skupna razdalja spusta / Descends distance | 13 528 m |
| Skupna razdalja ravnine / Flatlands distance | 6 440 m |



Zanimivosti: grad Fridrihštajn, Ledena jama, planinska Koča pri Jelenovem studencu, gozdni rezervat Mestni vrh, kulturne znamenitosti mesta Kočevje, Kočevsko (Rudniško) jezero.

Features: the Friedrichstein castle, Ledena jama cave on Stojna, mountain hut Koča pri Jelenovem studencu, forest reserve Mestni vrh, cultural sights of Kočevje, the Kočevje lake.



4. Po skrivnostnih kočevskih gozdovih Through the Mysterious Forests of Kočevje

●●○ zahtevno/demanding

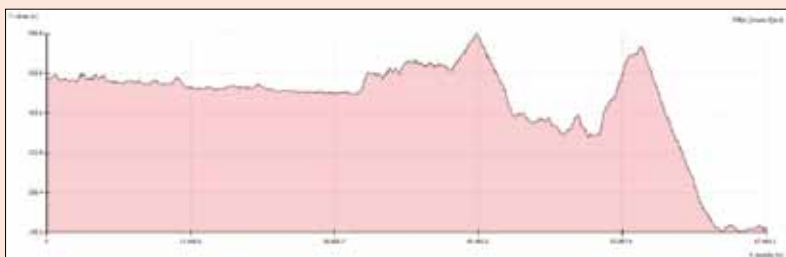
🕒 4 h

→ 68 km

Pot ni označena./The route is not marked.

Ribnica – Kočevje – Livold – Mozelj – Predgrad – Dobliče – Črnomelj

| | |
|--|------------------|
| Podlaga / Ground | asfalt / asphalt |
| Najnižja višina / Lowest elevation | 142 m |
| Najvišja višina / Highest elevation | 593 m |
| Povprečna višina / Mean elevation | 439 m |
| Skupno vzpona / Climbs | 895 m |
| Skupno spusta / Descends | 1 236 m |
| Skupna razdalja vzpona / Climbs distance | 21 468 m |
| Skupna razdalja spusta / Descends distance | 27 529 m |
| Skupna razdalja ravnine / Flatlands distance | 18 558 m |



Zanimivosti: kulturna dediščina mesta Kočevje, Kočevsko (Rudniško) jezero, nekdanji protiturški tabor – cerkev sv. Lenarta v Mozlju (18. stol.), kal v Jelenji vasi, kmečko obrtniška hiša v Čepljah št. 16 (1836), arheološko najdišče Spaha nad Brezovico, cerkev sv. Nikolaja v Vidmu (17. stol.), ruševine nekdanje romarske cerkve v Nemški Loki – ž.c. Device Marije tolažnice (18. stol.), sramotilni steber v Predgradu (13. stol.), reka Kolpa.

Features: cultural heritage of Kočevje, the Kočevje lake, former defence camp against the Turks – St. Leonard's Church in Mozelj (18th cent.), the pond in Jelenja vas, rustic craftsman house at No. 16 in Čeplje (1836), the archaeological site Spaha above Brezovica, church of St. Nicholas in Videm (17th cent.), ruins of the former pilgrimage church in Nemška Loka – parish church of St. Mary the Consoler (18th cent.), the pillory in Predgrad (13th cent.), River Kolpa.



5. Družinska kolesarska pot The Family Cycling Route

○○○ nezahtevno/easy

🕒 1,5 h

→ 13 km

Pot ni označena./The route is not marked.

Kočevje - Rudnik - Šalka vas - Kočevje

| | |
|--|------------------------------------|
| Podlaga / Ground | asfalt, makadam / asphalt, macadam |
| Najnižja višina / Lowest elevation | 459 m |
| Najvišja višina / Highest elevation | 498 m |
| Povprečna višina / Mean elevation | 472 m |
| Skupno vzpona / Climbs | 120 m |
| Skupno spusta / Descends | 120 m |
| Skupna razdalja vzpona / Climbs distance | 4025 m |
| Skupna razdalja spusta / Descends distance | 3967 m |
| Skupna razdalja ravnine / Flatlands distance | 4978 m |



Zanimivosti: kulturna dediščina mesta Kočevje, Kočevsko (Rudniško) jezero.

Features: cultural heritage of Kočevje, the Kočevje lake.



6. Kolpa – Izlet skozi kanjon mejne reke

The Trip through the Canyon of the Border River Kolpa

●●● zelo zahtevno/very demanding

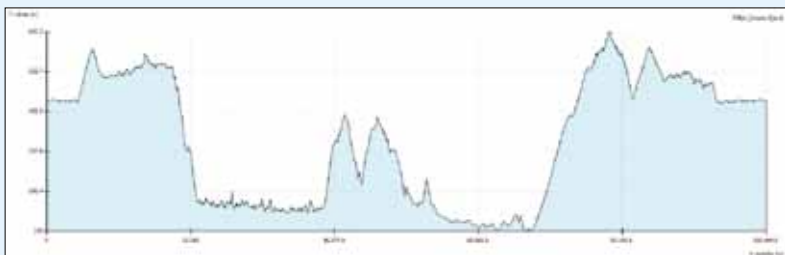
→ 117 km

🕒 8 h

Pot ni označena./The route is not marked.

Kočevje – Banja Loka – Bilpa – Radenci – Daljne Njive – Damelj – Dragatuš –
Dobliče – Miklarji – Nemška Loka – Knežja Lipa – Kočevje

| | |
|--|------------------|
| Podlaga / Ground | asfalt / asphalt |
| Najnižja višina / Lowest elevation | 143 m |
| Najvišja višina / Highest elevation | 630 m |
| Povprečna višina / Mean elevation | 367 m |
| Skupno vzpona / Climbs | 2452 m |
| Skupno spusta / Descends | 2452 m |
| Skupna razdalja vzpona / Climbs distance | 46440 m |
| Skupna razdalja spusta / Descends distance | 47617 m |
| Skupna razdalja ravnine / Flatlands distance | 22600 m |



Zanimivosti: reka Kolpa, kovačija v Bilpi, izvir Bilpe, p.c. sv. Vida v Lazah (16. stol), ruševine nekdanje romarske cerkve v Nemški Loki – ž.c. Device Marije tolažnice (18. stol.), arheološko najdišče Spaha nad Brezovico, cerkev sv. Nikolaja v Vidmu (17. stol), nekdanji protiturški tabor – cerkev sv. Lenarta v Mozlju (18. stol.), kulturna dediščina mesta Kočevje, Kočevsko (Rudniško) jezero.

Features: River Kolpa, the Bilpa forge, intermittent source of the Rinža river, church of the St. Vid in Laze (16th cent.), ruins of the former pilgrimage church in Nemška Loka – parish church of St. Mary the Consoler (18th cent.), the archaeological site Spaha above Brezovica, church of St. Nicholas in Videm (17th cent.), former defence camp against the Turks – St. Leonard's Church in Mozelj (18th cent.), cultural heritage of Kočevje, the Kočevje lake.



7. V deželo Petra Klepca Into the Land of Peter Klepec

●●○ zahtevno/demanding

🕒 2 h

→ 21 km

Pot ni označena./The route is not marked.

Kočevska Reka – Borovec – Zgornji Čačič – Bezgovica – Osilnica

| | |
|--|------------------|
| Podlaga / Ground: | asfalt / asphalt |
| Najnižja višina / Lowest elevation | 294 m |
| Najvišja višina / Highest elevation | 1000 m |
| Povprečna višina / Mean elevation | 666 m |
| Skupno vzpona / Climbs | 685 m |
| Skupno spusta / Descends | 952 m |
| Skupna razdalja vzpona / Climbs distance | 9175 m |
| Skupna razdalja spusta / Descends distance | 9893 m |
| Skupna razdalja ravnine / Flatlands distance | 1587 m |



Zanimivosti: najdebelejši slovenski oreh v Kočevski Reki, Reško jezero, pragozd Krokra, cesta t.i. Kočevski Vršič z 19 ovinki, reka Kolpa.

Features: the thickest Slovenian nut tree in Kočevska Reka, the Reško lake, primeval forest Krokra, the road known as "Kočevski Vršič" with nineteen turns, River Kolpa.



8. Od Jasnice do Kolpe From Jasnica to Kolpa

●●○ zahtevno/demanding

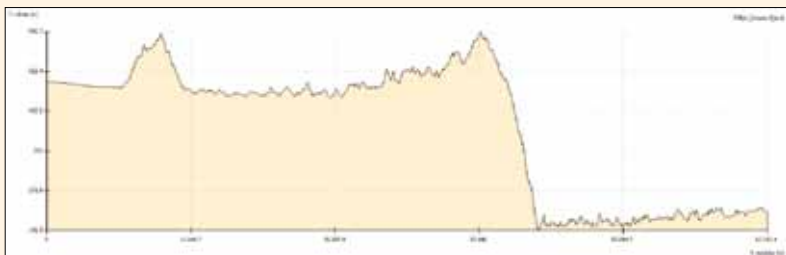
🕒 6 h

→ 63 km

Pot je označena./The route is marked.

Ribnica – Jasnica – Strmec – Reberski studenec – Rožni studenec – Marof (Mahovnik) – Kočevje – Zajčje Polje – Črni Potok – Lisičji studenec – Podlesje – Pokštajn – Laze pri Predgradu – Spodnja Bilpa – Dolenja Žaga – Kostel – Petrina

| | |
|--|------------------------------------|
| Podlaga / Ground | makadam, asfalt / macadam, asphalt |
| Najnižja višina / Lowest elevation | 191 m |
| Najvišja višina / Highest elevation | 592 m |
| Povprečna višina / Mean elevation | 406 m |
| Skupno vzpona / Climbs | 1 176 m |
| Skupno spusta / Descends | 1 441 m |
| Skupna razdalja vzpona / Climbs distance | 24 012 m |
| Skupna razdalja spusta / Descends distance | 25 252 m |
| Skupna razdalja ravnine / Flatlands distance | 14 089 m |



Zanimivosti: gozdni rezervat Mestni vrh, kulturna dediščina mesta Kočevje, Kočevsko (Rudniško) jezero, nekdanji kočevski studenci, cerkev sv. Treh kraljev v Črnem Potoku (15. stol.), kal v Črnem Potoku, reka Kolpa, p.c. sv. Vida v Lazah (16. stol), izvir Bilpe, kovačija v Bilpi.

Features: forest reserve Mestni vrh, cultural heritage of Kočevje, the Kočevje lake, former wells of Kočevje, the church of the Three Wise Men in Črni Potok (15th cent.), the pond in Črni Potok, River Kolpa, the church of the St. Vid in Laze (16th cent.), intermittent source of the River Rinža, the Bilpa forge.



9. Po deželi risa in rjavega medveda

Through the Countryside of the Lynx and Brown Bear

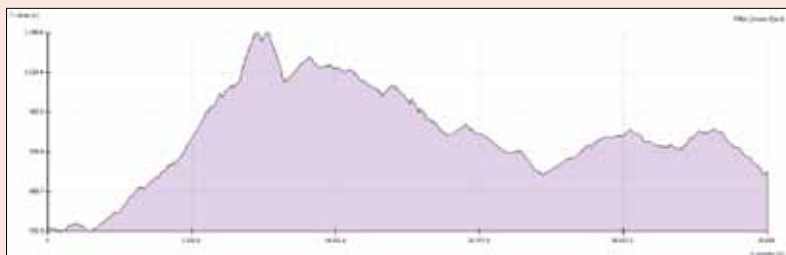
●●● zelo zahtevno/very demanding → 68 km

🕒 7 h

Pot ni označena./The route is not marked.

Banja Loka – Borovec – Kočevska reka – Gotenica – Grčarice – Loški Potok –
Sodražica – Nova Štifta – Ribnica

| | |
|--|------------------------------------|
| Podlaga / Ground | asfalt, makadam / asphalt, macadam |
| Najnižja višina / Lowest elevation | 491 m |
| Najvišja višina / Highest elevation | 919 m |
| Povprečna višina / Mean elevation | 670 m |
| Skupno vzpona / Climbs | 1 738 m |
| Skupno spusta / Descends | 1 808 m |
| Skupna razdalja vzpona / Climbs distance | 28 273 m |
| Skupna razdalja spusta / Descends distance | 29 003 m |
| Skupna razdalja ravnine / Flatlands distance | 10 655 m |



Zanimivosti: pragozd Krokar, najdebelejši slovenski oreh v Kočevski Reki, Reško jezero, Gotenica – središče nekdanjega zaprtega območja, ekološka kmetija Kocjančič.

Features: primeval forest Krokar, the thickest Slovenian nut tree in Kočevska Reka, the Reško lake, Gotenica – the centre of the formerly restricted area, ecological farm Kocjančič.



10. Obisk nekdanj zaprtih območij Kočevske A Visit to the Formerly Restricted Areas

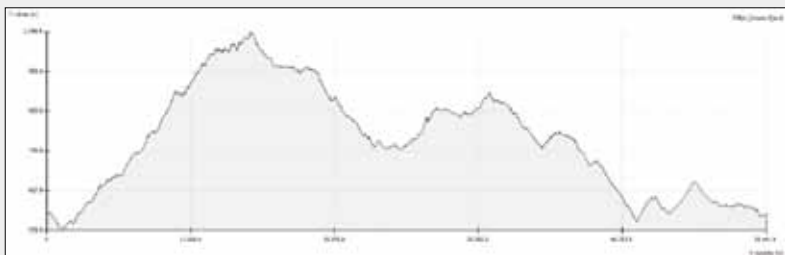
●●● zelo zahtevno/very demanding → 59 km

🕒 5 h

Pot ni označena./The route is not marked.

Kočevska Reka – Borovec – Medvedjek – Draga – Grdi Lazi – Glažuta – Grčarice –
Gotenica – Kočevska Reka

| | |
|--|------------------------------------|
| Podlaga / Ground | asfalt, makadam / asphalt, macadam |
| Najnižja višina / Lowest elevation | 509 m |
| Najvišja višina / Highest elevation | 1 099 m |
| Povprečna višina / Mean elevation | 783 m |
| Skupno vzpona / Climbs | 1 665 m |
| Skupno spusta / Descends | 1 665 m |
| Skupna razdalja vzpona / Climbs distance | 25 909 m |
| Skupna razdalja spusta / Descends distance | 26 346 m |
| Skupna razdalja ravnine / Flatlands distance | 6 343 m |



Zanimivosti: pragozd Krokár, najdebelejši slovenski oreh v Kočevski Reki, Reško jezero, Gotenica – središče nekdanjega zaprtega območja, ekološka kmetija Kocjančič, nekdanja steklarna in prva parna žaga na Kočevskem v Glažuti.

Features: primeval forest Krokár, the thickest Slovenian nut tree in Kočevska Reka, the Reško lake, Gotenica – the centre of formerly restricted area, ecological farm Kocjančič, Glažuta – former glassworks and the first steam-powered sawmill in Kočevska.



11. Pot žalostne zgodovine skozi kočevske gozdove

The Trail of Sombre History through the Kočevje Forests

● ● ○ zahtevno/demanding

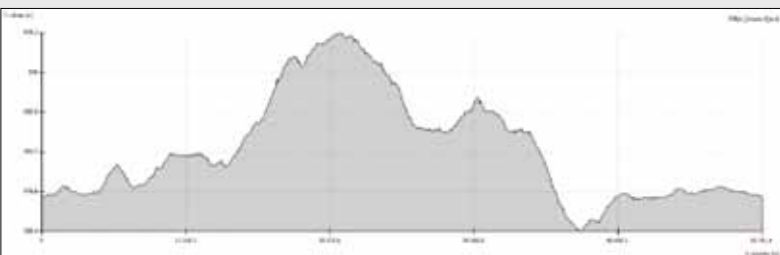
→ 57 km

🕒 5 h

Pot ni označena./The route is not marked.

Kočevje – Rajhenav – Žaga Rog – Cinkov Križ – Stari Log – Kočevje

| | |
|--|-------------------|
| Podlaga / Ground | makadam / macadam |
| Najnižja višina / Lowest elevation | 368 m |
| Najvišja višina / Highest elevation | 909 m |
| Povprečna višina / Mean elevation | 599 m |
| Skupno vzpona / Climbs | 1 224 m |
| Skupno spusta / Descends | 1 224 m |
| Skupna razdalja vzpona / Climbs distance | 24 296 m |
| Skupna razdalja spusta / Descends distance | 23 180 m |
| Skupna razdalja ravnine / Flatlands distance | 9 399 m |



Zanimivosti: gozdni rezervat Željnske jame, gozdni rezervat pragozd Rajhenavski Rog, Rajhenavska in Črmošnjiška jelka, grobišča pod Krenom, Križev pot akademskega kiparja Staneta Jarma.

Features: forest reserve Željnske jame, forest reserve Rajhenavski Rog, the Rajhenav and Črmošnjice fir tree, burial place below Kren, *Way of the Cross* by formally trained sculptor Stane Jarm.



12. Pot po žuborečih kočevskih studencih The Route Along the Kočevje Springs

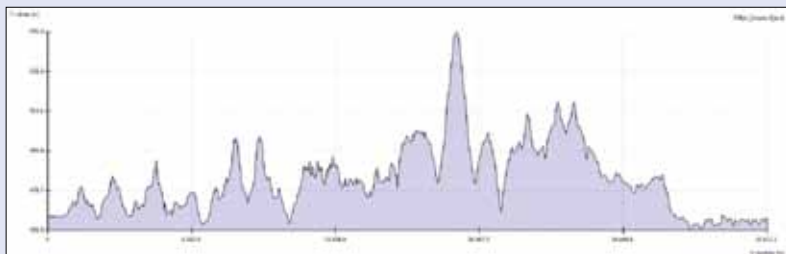
● ○ ○ srednje zahtevno/intermediate
🕒 3 h

→ 32 km

Pot je označena./The route is marked.

Kočevje – Zajčji studenec – Livoldski studenec – Pahle – Mrzli studenec – Črнопotoški studenec – Nešlja – Spodnji studenec – Studenec Kočarji – Studenec Suhi potok – Zajčji studenec

| | |
|--|-------------------|
| Podlaga / Ground | makadam / macadam |
| Najnižja višina / Lowest elevation | 456 m |
| Najvišja višina / Highest elevation | 552 m |
| Povprečna višina / Mean elevation | 481 m |
| Skupno vzpona / Climbs | 593 m |
| Skupno spusta / Descends | 593 m |
| Skupna razdalja vzpona / Climbs distance | 12 176 m |
| Skupna razdalja spusta / Descends distance | 12 291 m |
| Skupna razdalja ravnine / Flatlands distance | 6 388 m |



Zanimivosti: kulturna dediščina mesta Kočevje, Kočevsko (Rudniško) jezero, cerkev sv. Treh kraljev v Črnem Potoku (15. stol.), kal v Črnem Potoku, nekdanji protiturški tabor – cerkev sv. Lenarta v Mozlju (18. stol.).

Features: cultural heritage of Kočevje, the Kočevje lake, the church of the Three Wise Men in Črni Potok (15th cent.), the pond in Črni Potok, former defence camp against the Turks – St. Leonard's Church in Mozelj (18th cent.).



13. Kočevska Reka – Loški Potok

Kočevska Reka – Loški Potok

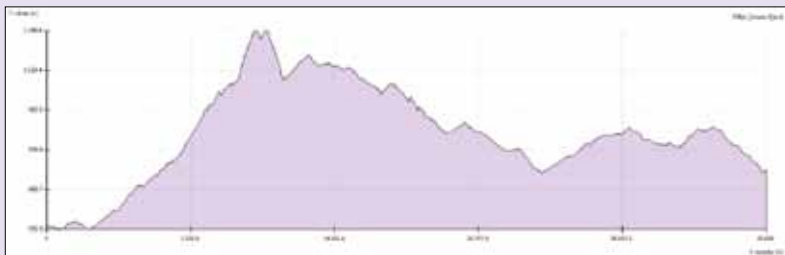
●●● zelo zahtevno/very demanding → 36 km

🕒 4 h

Pot ni označena./The route is not marked.

Kočevska Reka – Goteniški Snežnik – Glažuta – Loški Potok

| | |
|--|-------------------|
| Podlaga / Ground: | makadam / macadam |
| Najnižja višina / Lowest elevation | 550 m |
| Najvišja višina / Highest elevation | 1 266 m |
| Povprečna višina / Mean elevation | 911 m |
| Skupno vzpona / Climbs | 1 465 m |
| Skupno spusta / Descends | 1 266 m |
| Skupna razdalja vzpona / Climbs distance | 16 645 m |
| Skupna razdalja spusta / Descends distance | 16 461 m |
| Skupna razdalja ravnine / Flatlands distance | 2 701 m |



Zanimivosti: najdebelejši slovenski oreh v Kočevski Reki, Reško jezero, gozdni rezervat Goteniški Snežnik, Goteniški Snežnik (1290 m), nekdanja steklarna in prva parna žaga na Kočevskem v Glažuti.

Features: the thickest Slovenian nut tree in Kočevska Reka, the Reško lake, forest reserve Goteniški Snežnik, Goteniški Snežnik mountain (1290 m), Glažuta – former glassworks and the first steam-powered sawmill in Kočevska.



14. Predgrad – Kočevje

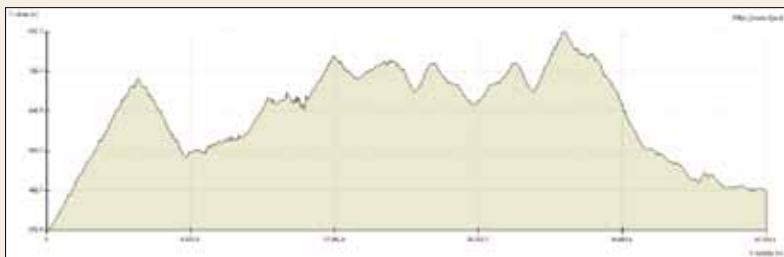
Predgrad – Kočevje

● ● ○ zahtevno/demanding
🕒 4,5 h

➔ 43 km
Pot ni označena./The route is not marked.

Predgrad – Kozice – Videm – Tanči vrh – Rajhenav – Kočevje

| | |
|--|-------------------|
| Podlaga / Ground | makadam / macadam |
| Najnižja višina / Lowest elevation | 370 m |
| Najvišja višina / Highest elevation | 830 m |
| Povprečna višina / Mean elevation | 639 m |
| Skupno vzpona / Climbs | 1291 m |
| Skupno spusta / Descends | 1201 m |
| Skupna razdalja vzpona / Climbs distance | 19561 m |
| Skupna razdalja spusta / Descends distance | 19145 m |
| Skupna razdalja ravnine / Flatlands distance | 4766 m |



Zanimivosti: sramotilni steber v Predgradu (13. stol.), pešpot Kozice, cerkev sv. Nikolaja v Vidmu (17. stol.), Koprivnik – muzejska zbirka kulturne dediščine mesta Kočevje, gozdni rezervat pragozd Rajhenavski Rog, nekdanja kočevarska vas Rajhenav, Rajhenavska jelka – tretje največje drevo te vrste v Sloveniji, kulturna dediščina mesta Kočevje, Kočevsko (Rudniško) jezero.

Features: the pillory in Predgrad (13th cent.), the trail Kozice, church of St. Nicholas in Videm (17th cent.), Koprivnik museum collection of cultural heritage of Kočevje, forest reserve Rajhenavski Rog, former Gottscheer village Rajhenav, the Rajhenav fir tree – the third largest fir tree in Slovenia, cultural heritage of Kočevje, the Kočevje lake.



15. Risova kolesarska pot The Lynx Cycling Trail

●●○ zahtevno/demanding
🕒 5 h

➡ 49 km
Pot je označena./ The route is marked.

Kočevje – Željne – Grobišče pod Krenom – Roška Žaga – Kraljica Roga – Rajhenav – Koprivnik – Laze pri Oneku – Onek – Cvišlerji – Kočevje

| | |
|--|------------------------------------|
| Podlaga / Ground: | asfalt, makadam / asphalt, macadam |
| Najnižja višina / Lowest elevation | 461 m |
| Najvišja višina / Highest elevation | 845 m |
| Povprečna višina / Mean elevation | 635 m |
| Skupno vzpona / Climbs | 1 119 m |
| Skupno spusta / Descends | 1 119 m |
| Skupna razdalja vzpona / Climbs distance | 20 907 m |
| Skupna razdalja spusta / Descends distance | 20 535 m |
| Skupna razdalja ravnine / Flatlands distance | 7 787 m |



Zanimivosti: gozdni rezervat Željnske jame, gozdni rezervat pragozd Rajhenavski Rog, Rajhenavska in Črmošnjiška jelka, grobišča pod Krenom, Križev pot akademskega kiparja Staneta Jarma, ostanki Žage Rog, Koprivnik – muzejska zbirka kulturne dediščine mesta Kočevje, Kočevsko (Rudniško) jezero.

Features: forest reserve Željnske jame, forest reserve Rajhenavski Rog, the Rajhenav and Črmošnjice fir trees, burial place below Kren, *Way of the Cross* by the formally trained sculptor Stane Jarm, the sawmill Rog remains, Koprivnik museum collection of cultural heritage of Kočevje, the Kočevje lake.



Opozorilo

Prosimo vas, da skrbite za okolje. Odpadno embalažo odlagajte v smetnjake, ne vznemirjajte živali, ne trgajte rastlin in ne kurite ognjev. Kolesarjenje po tematskih poteh vrisanih na zemljevidu je na lastno odgovornost. Na pot se podajte primerno fizično pripravljene in z ustrezno kolesarsko opremo.

Klic v sili 112

Disclaimer notice

Please take care of the environment. Do not litter and disturb the animals, do not rip plants and do not set fires. Cycling on the indicated routes on the map is at your own risk. Please consider your physical condition prior to starting a tour and be sure to be equipped with the appropriate cycling gear.

Emergency Call 112



GOSTILNE IN PRENOČIŠČA/RESTAURANTS AND ACCOMMODATION

TRI ZVEZDE, ERIKA KURE s.p., Pri Unionu 32, 1330 Kočevje
tel.: +386 1 895 30 36, info@trizvezde.si

GOSTIŠČE VERONIKA Ljubljanska cesta 35, 1330 Kočevje
tel.: +386 1 895 30 17, artplet@siol.net

PENZION JEZERO TUŠEK, Rudnik 18, 1330 Kočevje
tel.: +386 1 895 22 30, +386 40 396 400, anja.tusek@gmail.com

TURISTIČNA KMETIJA, KAMP KONDA, Dol 6, Dol 9, 8342 Stari trg ob Kolpi
tel.: +386 41 217 494, kmetija.konda@gmail.com

PRENOČIŠČA/ACCOMMODATION

APARTMAJI BILPA Spodnja Bilpa 6, 8342 Stari trg ob Kolpi
tel.: +386 41 520 488, info@apartmaji-bilpa.si

KAMP IN APARTMAJI MUHVIČ, Dol 9, 8342 Stari trg ob Kolpi
tel.: +386 1 894 36 75, +386 41 744 685

TURISTIČNA KMETIJA MAJERLE, Dol 7, Dol 9, 8342 Stari trg ob Kolpi
tel.: +386 31 381 133, info@turizem-majerle.net

SORT, STORITVE, ORGANIZACIJA in RAZVOJ TURIZMA Jure Skender s.p., Laze pri Predgradu 1a, 8342 Stari trg ob Kolpi, tel.: +386 40 223 959, info@sort.si

PLANINSKA KOČA PRI JELENOVEM STUDENCU, Ljubljanska cesta 8, 1330 Kočevje
tel.: +386 51 626 450, pdkocevje@pzs.si

GOSTILNE/RESTAURANTS

GOSTILNA JELEN, JOŽE FAJFAR S.P., Mozelj 1, 1330 Kočevje
tel.: +386 1 894 40 05, tina.mihaela@siol.net

GOSTILNICA FALKENAU, Mahovnik 90, 130 Kočevje
tel.: +386 1 893 18 50, karmen.kamm@siol.net

IP RIBNICA d.o.o., RESTAVRACIJA MAROF, Rožna ulica 39, 1330 Kočevje
tel.: +386 1 895 49 83, marof@ip-ribnica.si

GOSTILNA PRI JANEZU, Roška cesta 8, 1330 Kočevje
tel.: +386 1 895 46 25, jasenc@siol.net

GOSTILNA JASENC, Gorenje 33, 1332 Stara Cerkev
tel.: +386 1 895 17 43, tel.: +386 41 429 793, jasenc@siol.net

REKREACIJA GAJ, d.o.o., Trg zboru odposlancev 32 a, 1330 Kočevje
tel.: +386 1 985 15 80, +386 51 380 024, rekreacija.gaj@siol.net

GOSTILNA TUŠEK, Gornje Ložine 1 A, 1332 Stara Cerkev
tel.: +386 1 895 13 41, +386 40 396 400, anja.tusek@gmail.com

MUZEJSKE ZBIRKE/MUSEUM COLLECTIONS

POKRAJINSKI MUZEJ KOČEVJE, Prešernova 11, 1330
tel.: +386 1 895 03 00, info@pmk-kocevje.si

ZAVOD NESSELTAL KOPRIVNIK, Koprivnik 13, 1330 Kočevje
tel.: +386 31 637 022, darka.matko@kocevje.si

INFORMACIJE IN VODENI KOLESARSKI OGLEDI/ INFORMATION AND GUIDED BIKE TOURS

Kolesarski klub Melamin

e-mail: bojan.briski@melamin.si, tel.: +386 40 234 715

SERVIS KOLES/BIKE SERVICE

G.T.S.P., Andrej Erjavec s.p., Kočevska cesta 39, Dolga vas, 1330

Kočevje, tel.: +386 41 919 223, tel.: +386 41 673 831

SPLOŠNE INFORMACIJE/TOURIST INFORMATION

Turistično društvo Kočevje, Trg Zbora odposlancev 72, 1330

Kočevje, tel.: +386 5 997 48 11, td.kocevje@gmail.com

Turistično društvo Brezpotja, Trg Zbora odposlancev 20, 1330

Kočevje, tel.: +386 40 694 694, info@kocevje.info

Izdala in založila | Občina Kočevje

Issued and published | Municipality of Kočevje

Zanjo | dr. Vladimir Prebilič, župan

On the municipality's behalf | dr. Vladimir Prebilič, Mayor

Kartografska izvedba | Kartografska družba d.o.o.

Cartographic design | Kartografska družba d.o.o.

Oblikovanje in priprava tematskih poti | Bela Svetloba d.o.o.

Design and preparation of the thematic routes | Bela Svetloba d.o.o.

Fotografije | Vasja Marinč, Jošt Gantar, Marjan Jarc, iStock

Photography | Vasja Marinč, Jošt Gantar, Marjan Jarc, iStock

Tisk | Kočevski tisk, d.d., Kočevje

Printing | Kočevski tisk, d.d., Kočevje

Naklada | 10 000 kos

Circulation | 10 000 pcs